SEZIONI TIPOLOGICHE

SCALA 1:50 / 1:100

SEZIONE TIPOLOGICA IN RILEVATO
SEZIONE TIPO STRADA Cat. F1
LOCALE EXTRAURBANA (D.M. 5/11/01)
TRATTO A

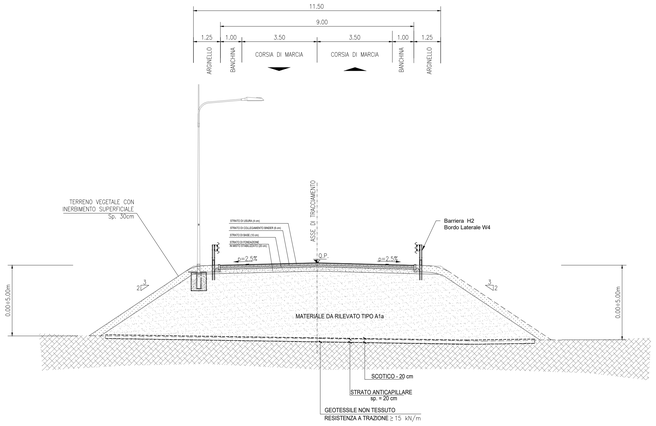

SEZIONE TIPOLOGICA IN RILEVATO
TIPO STRADA Cat. F1
LOCALE EXTRAURBANA (D.M. 5/11/01)
TRATTO B

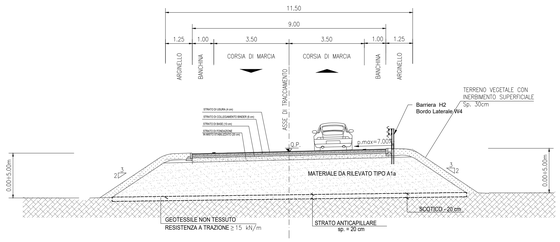

SEZIONE TIPOLOGICA
2 CORSIE PER UN SENSO DI MARCIA
TRATTO C

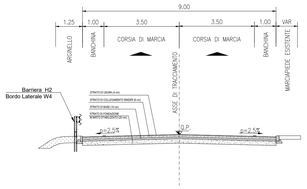

SEZIONE TIPOLOGICA
INGRESSO CASELLI
TRATTO E

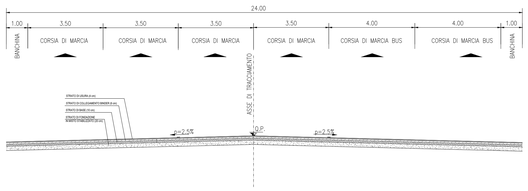

SEZIONE TIPOLOGICA
2 CORSIE PER UN SENSO DI MARCIA
TRATTO D

SEZIONE TIPO STRADA Cat. F1
LOCALE EXTRAURBANA (D.M. 5/11/01)



SEZIONE TIPOLOGICA
1 CORSIA PER SENSO DI MARCIA
TRATTO D

SEZIONE TIPO STRADA Cat. F1
LOCALE EXTRAURBANA (D.M. 5/11/01)

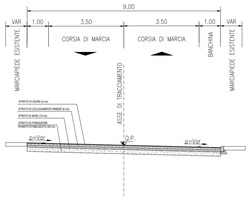

SEZIONE TIPOLOGICA
2 CORSIE PER UN SENSO DI MARCIA E CORSIA SPECIALIZZATA TAXI
TRATTO H E TRATTO I

SEZIONE TIPO STRADA Cat. F1
LOCALE EXTRAURBANA (D.M. 5/11/01)

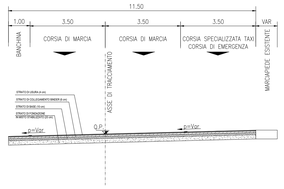

SEZIONE TIPOLOGICA
2 CORSIE PER UN SENSO DI MARCIA
TRATTO I

SEZIONE TIPO STRADA Cat. F1
LOCALE EXTRAURBANA (D.M. 5/11/01)

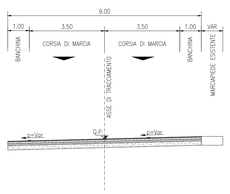

SEZIONE TIPOLOGICA IN RILEVATO
2 CORSIE PER UN SENSO DI MARCIA
TRATTO L

SEZIONE TIPO STRADA Cat. F1
LOCALE EXTRAURBANA (D.M. 5/11/01)

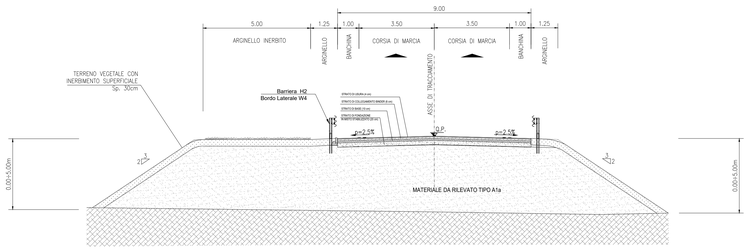

SEZIONE TIPO ROTATORIA R1 IN RILEVATO
(D.M. 19/04/06)

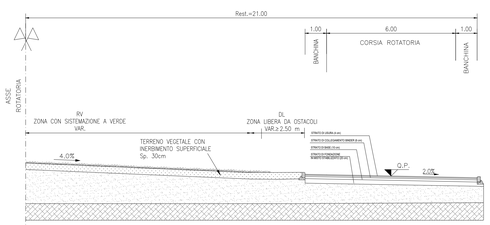

SEZIONE TIPO ROTATORIA R2 IN RILEVATO
(D.M. 19/04/06)

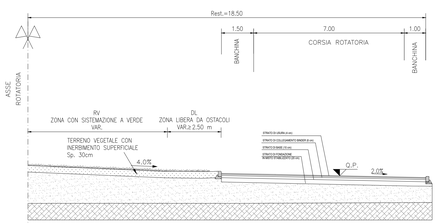

SEZIONE TIPO ROTATORIA R3
(D.M. 19/04/06)

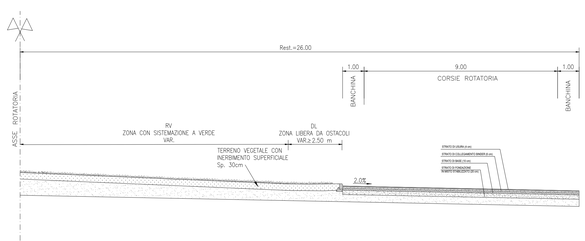

PARTICOLARE PAVIMENTAZIONE TIPO
STRADA Cat. E - URBANA DI SCORRIMENTO

PAVIMENTAZIONE
SCALA 1:50

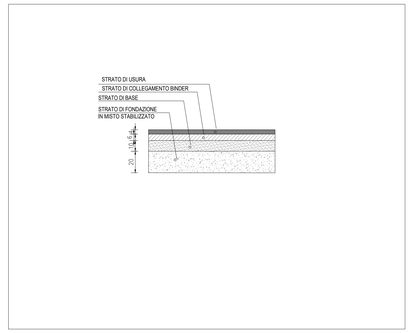

CARATTERISTICHE DEI MATERIALI

- TERRENO VEGETALE sp.30 cm
- RILEVATO IN TERRE APPARTENENTI AI GRUPPI A1, A2-4, A2-5, A2-6, A2-7, A3 (classificazione CNR-UNI 11531-1/2014)
  - POSA IN OPERA IN STRATI AL FINITO sp. max. 50 cm per A1, A2-4, A2-5, A3
  - DENSITA' ≧90% AASHTO MOD (UNI EN 13286-2)
  - Md ≧20 N/mmq (corpo del rilevato; al primo ciclo nell' intervallo 0.15 MPa - 0.25 MPa)
- PIANO DI POSA RILEVATO
  - DENSITA' ≧95% AASHTO MOD (UNI EN 13286-2)
  - Md ≧20 N/mmq (corpo del rilevato; al primo ciclo nell' intervallo 0.05 MPa - 0.15 MPa)
- PIANO DI POSA PAVIMENTAZIONE STRADALE
  - DENSITA' ≧95% AASHTO MOD (UNI EN 13286-2)
  - Md ≧50 N/mmq (corpo del rilevato; al primo ciclo nell' intervallo 0.05 MPa - 0.15 MPa)
- ANTICAPILLARE (PER SEZIONI IN RILEVATO) SECONDO IDONEO FUSO GRANULOMETRICO CON SPESSORE ≧ 50cm CONTENUTO NEL GEOTESSILE RISVOLTATO
- SCOTICO prof. 90 cm E RIEMPIMENTO CON TERRE APPARTENENTI AI GRUPPI A1, A2, A3, A4 (classificazione CNR-UNI 11531-1/2014)

- A1, A3 SE PROVENIENTE DA CAVE DI PRESTITO
- A1, A2-4, A2-5, A3 SE PROVENIENTE DAGLI SCAVI

IL MATERIALE DOVRA' ESSERE MESSO IN OPERA A STRATI DI SPESSORE NON SUPERIORI AI 50 cm (MATERIALE SCIOLTO); PER IL MATERIALE DEI GRUPPI A2-4 ED A2-5 GLI STRATI DOVRANNO AVERE SPESSORE NON SUPERIORE AI 30 cm (MATERIALE SCIOLTO).

AEROPORTO CIVILE DI LAMEZIA TERME (CZ)

REGOLAMENTO (UE) 139/2014 - CERTIFICAZIONE AEROPORTO E REGOLAMENTO (UE) 2015/1998		
A.U. - Accountable Manager Dott. Marco FRANCHINI	Maintenance Manager Ing. Filippo MALAFARINA	CIRCOLARE ENAC APT-16 Post Holder Progettazione Ing. Stefania RAIMONDO
S.A.CAL. S.p.A. Società Aeroportuale Calabrese		

PROGETTO ESECUTIVO
(Codice Appalti D. Lgs 36/2023)

Progetto: *"Riqualifica della viabilità e delle aree di sosta"* dell'aeroporto di Lamezia Terme - CIS L03.
-CIG: 9906072D35; CUP: H84G22000040009
Contratto Istituzionale di sviluppo *"CIS Volare"*
Ambito di intervento: Trasporti e mobilità sostenibili - Fondi CIS scheda L03
CONTRATTO SIA SACAL prot. n. n. 007/2024/RCA
PSA (Masterplan 2012-2027) approvazione ENAC nota n.107905 del 24.10.2017
ENAC "Scheda A" - L03 - parcheggi e viabilità

PROGETTISTA DELL'OPERA
Ing. Andrea Benincasa di Caravaccio

GEOLOGI
Dott. Geol. Gianluigi Mazzilli - Dott. Geol. Pierluigi Arbore

COORDINATORE DELLA SICUREZZA IN FASE DI PROGETTAZIONE
Geom. Salvatore Cipolla

BIM MANAGER
Arch. Marcella Blasi

RESPONSABILE UNICO DEL PROGETTO
Ing. Matteo Mastroianni

Dott. Ing. R. ANDREA BENINCASA di CARAVACCIO
ORDINE DEGLI INGEGNERI DELLA PROVINCIA DI COSENZA
N° 1661 A

Nemesis Ingegneria Srl
Via P. Paoli 8 - Torino
Ing. Andrea Beninca di Caravaccio
Ing. Cristina Alasia
Geom. Salvatore Cipolla
Ing. Elisa Cappuccio
Geom. Juri Salza

Ingegneri Guadagnuolo & Partners Srl
Via A. Colletta 19 - Lamezia Terme (CZ)
Ing. Alessandro Guadagnuolo
Ing. Luigi Guadagnuolo

SIGEA SaS
Via Savonarola 9 - Corato (BA)
Dott. Geol. Gianluigi Mazzilli
Dott. Geol. Pierluigi Arbore

OGGETTO ELABORATO
SEZIONI TIPOLOGICHE

Approvazione ENAC

Riferimento Elaborato	Data	Scala	Codice elaborato	Rev.
	LUGLIO 2025	1:100	P E T 0 0 P S 0 0 T R A S T 0 1	B

REVISIONI					
D					
C					
B	LUGLIO 2025	REVISIONE A SEGUITO MODULI ISPETTIVI CONTECO	F.KERTUSHA	C. ALASIA	A. BENINCASA
A	GIUGNO 2025	PRIMA EMISSIONE	E. CAPPUCCIO	C. ALASIA	A. BENINCASA
REV.	DATA	DESCRIZIONE	REDATTO	CONTROLLATO	APPROVATO